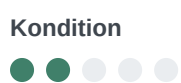


NORDIC WALKING TOUR • Rundtour • Leicht

# Zum Uracher Wasserfall - Nr. 1

Dauer ⌚	Distanz ↔	Aufstieg ↗	Abstieg ↘	Höchster Punkt ▲	Tiefster Punkt ▼
1:00 h	4.4 km	76 m	76 m	529 hm	453 hm



## Kurzbeschreibung

Diese Route zum Uracher Wasserfall eignet sich ideal für Kinder und Nordic Walking Einsteiger.

---

## Wegbeschreibung

Wir gehen den ebenen Weg entlang des romantischen Brühlbachs bis zum FuÙe des bekannten Uracher Wasserfalls, der 37 m in die Tiefe stürzt und genießen den Blick in die Höhe. Ein kleiner schmaler Trampelpfad biegt am Waldrand nach rechts ab, bevor wir in das schattige Schießtal einbiegen. Weiter geht's immer leicht bergab auf einem Schottersträßchen am FuÙe des Runden Bergs. Wir kommen jetzt am Vereinsgelände des Fanfarenzugs Bad Urach (Vereinsheim am Wochenende geöffnet) vorbei und biegen dann in die kleine Asphaltstraße ein die uns schnell zu unserem Ausgangspunkt zurück bringt. Die Route eignet sich ideal für Kinder und Nordic Walking Einsteiger.

---

## Startpunkt

### P23 Maisental

Aus Westen Richtung Reutlingen auf der B28 bis Bad Urach. Von Norden/Osten auf der A8 bis Kirchheim unter Teck und auf der B465 und der B28 nach Bad Urach. Weiter auf der B28 bis zum Bahnhof Bad Urach Wasserfall, dann ins Vordere Maisental abbiegen und am Wanderparkplatz Maisental (P23) parken.

## Parkplätze in der Nähe



56 m

### P23 Maisental

📍 48.495749, 9.372582

## Endpunkt

### P23 Maisental

Es handelt sich um einen Rundweg.

---

## Autorentipp

Die Freizeit-Touren-Karte „Nordic Walking“ erhalten Sie kostenlos bei der Kurverwaltung Bad Urach. Informationen über geführte Touren sowie Leihstöcke erhalten Sie im Gesundheits- und Rehasentrum Schwäbische Alb, Bei den Thermen 10-12, Tel. 07125/1570.

## Sicherheitshinweise

Unsere Nordic Walking Wege sind keine Spazierwege. Festes Schuhwerk und Nordic Walking-Stöcke ist für alle Touren zu empfehlen. Insbesondere nach und während Regenfällen sowie in den Wintermonaten können das kalkhaltige Gestein und der Boden vor allem im Hangbereich sehr rutschig sein. Wir bitten Sie um entsprechende Vorsicht.

Bitte wählen Sie im Notfall stets die Nummer 112. Bitte erwähnen Sie gegebenenfalls, dass sich die verunglückten Personen im unzugänglichen Gelände befinden, so dass auch die Bergwacht Bad Urach

informiert wird und so kein unnötiger Zeitverlust bei der Rettung entsteht.

An den Pfosten der Pfeilwegweiser finden Sie eine Plakette mit der genauen Standortnummer. Diese ist bei der Leitstelle bekannt. Im Notfall ist so schnelle Hilfe gewährleistet.

## Ausrüstung

Festes Schuhwerk sowie Nordic Walking-Stöcke werden benötigt.


---

## Einkehrmöglichkeiten



### Maisentalstüble


Maisental 5  
72574 Bad Urach

 48.495674, 9.3730326830667

## Entdeckungen




### Uracher Wasserfall

Wasserfall  
 48.482305927093, 9.3682104349136



### Kneippanlage im Maisental

Vorderes Maisental 5  
72574 Bad Urach  
 48.496753, 9.373299

---

## Kontakt

**Haus des Gastes**  
Bei den Thermen 4  
72574 Bad Urach

## Wegbetreuung

**Haus des Gastes**  
Bei den Thermen 4  
72574 Bad Urach



**QR-Code scannen und diese Seite online aufrufen**

Mit Freunden teilen und mehr...

[Tour im Web öffnen](#)